

Internationale Dollard Route

Grenzenlos Radwandern

Quer durch das Rheiderland und die angrenzende Provinz Groningen erstreckt sich der ca. 354 km lange Fahrrad-Rundweg „Int. Dollard Route“. Die Region ist über ein gutes Autobahn- und Schienennetz zu erreichen.




Internationale Dollard Route

Ledastraße 10, 26789 Leer
 Telefon 04 91 / 91 96 96 50
 E-Mail: info@dollard-route.de
www.dollard-route.de

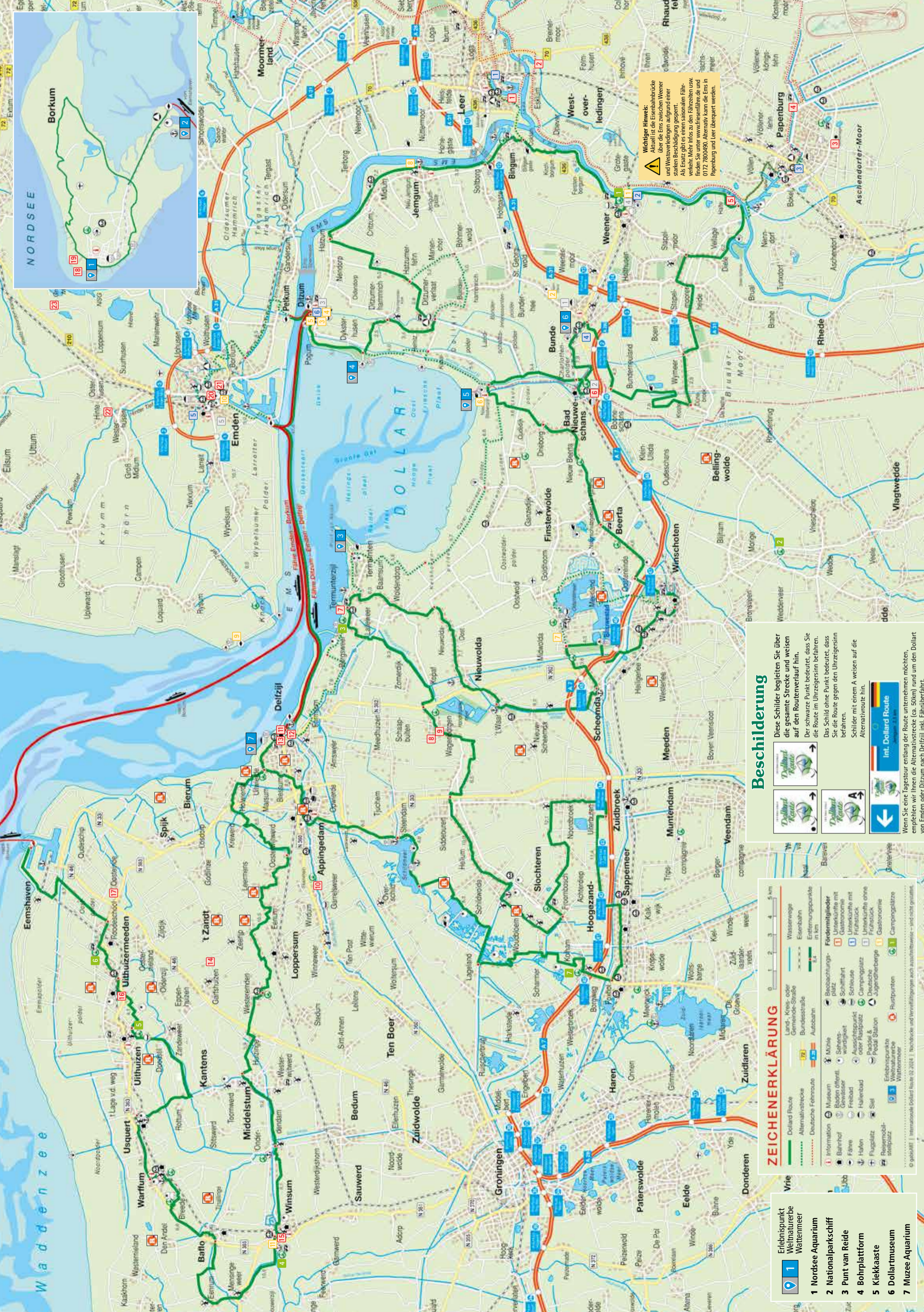
Grenzenlos Radwandern im und am Weltnaturerbe Wattenmeer

Stand 04/2024



- [Hotellerie](#)
- [Gastronomie](#)
- [Infos und Service](#)

Radwanderkarte



Wichtiger Hinweis:
 Aktuell ist die Eisenbahnbrücke über die Ems zwischen Weener und Westoverledingen aufgrund einer starken Beschädigung gesperrt.
 Als Ersatz gibt es einen saisonalen Fährverkehr über ein zu dem Fährverkehr in Weener. Alternativ kann die Ems in Papenburg und Leer überquert werden.

Beschilderung

Diese Schilder begleiten Sie über die gesamte Strecke und weisen auf den Routenverlauf hin.
 Der schwarze Punkt bedeutet, dass Sie die Route im Uhrzeigersinn befahren.
 Das Schild ohne Punkt bedeutet, dass Sie die Route gegen den Uhrzeigersinn befahren.
 Schilder mit einem A weisen auf die Alternativroute hin.



Wenn Sie eine Tagestour entlang der Route unternehmen möchten, empfehlen wir Ihnen die Alternativstrecke (ca. 50km) rund um den Dollart von Emden oder Ditzum nach Delfzijl inkl. Fährabfahrt.

ZEICHENERKLÄRUNG

	Dollard Route		Land-, Kreis- oder Gemeinde-Straße		Wasserwege
	Allerlei-Straße		Eisenbahn		Entfernungspunkte in km
	Deutsche Fernroute		Autobahn		Fördermitglieder
	Information		Mühle		Unterstützte mit Schiffs
	Brennri		Schäben wäpungss		Gastronomie
	Fähr		Ausweichplatz oder Radplatz		Unterstützte mit Frisbi
	Hallen		Paddel & Segel		Unterstützte ohne Frisbi
	Flugplatz		Podest & Jugendherberge		Campingplätze
	Reisebüro-spielplatz		Eisenbahn-spielplatz		Wattenersee
	Rastplatz		Rastplatz		Rastplatz

- Erlebnispunkt Wattenmeer
- Nationalparkerschiff
- Punt van Reide
- Bohrplattform
- Kiekaaste
- Dollartmuseum
- Muzee Aquarium

© Maximilian Semsch / Emsradweg

Unterkunfts- und Gastronomieverzeichnis entlang der „Internationalen Dollard Route“

Onlineshop und weitere Infos

Serviceleistungen

Die im Verzeichnis farbig markierten Nummern finden Sie zur besseren Orientierung auf der umseitigen Routenkarte wieder.

Unterkünfte mit Gastronomie		
1	Hotel und Restaurant Ostfriesen-Hof	www.ostfriesen-hof.de
2	Hotel Lange	www.hotel-lange-leer.de
3	Hotel Stubbe	www.hotel-stubbe.de
4	Hotel Hilling	www.hotel-hilling.com
5	Hotel-Restaurant Reiherhorst	www.papenburg-hotel.de
6	Thermen Bad Nieuweschans	www.fontanianieuweschans.nl/de
7	Hotel Termunterzijl	www.hoteltermunterzijl.nl
8	Hotel Klaver-Vier	www.hotel-klavervier.nl/de/
9	Hotel de Wagenbergh	www.dewagenbergh.nl
10	Landgut Ekenstein	www.ekenstein.com
11	Eemshotel	www.eemshotel.nl/hotel-Groningen
12	Hotel de Boegschroef	www.deboegschroef.nl
13	Hotel Boven Groningen	www.brovengroningen.com
14	Boerderij De Diek'n	www.dediekn.nl
15	Bedstee Hotel	www.marenland.nl
16	Hunzego Hotel	www.hunzegohotel.nl
17	Hotel Ekamper	www.hotelekamper.nl
18	Strandhotel Borkum	www.hotels-vierjahreszeiten.de/strandhotel
19	Insel Hotel Borkum	www.hotels-vierjahreszeiten.de/inselhotel
20	Hotel Goldener Adler	www.goldener-adler-emen.de
21	Hotel Faldernpoort	www.faldernpoort.de
22	Hotel Novum GmbH & Co.KG	www.novum-hotel.de/de
23	Hotel Bootshaus	www.bootshaus-ostfriesland.de
Unterkünfte mit Frühstück		
1	Hotel Frisia	www.hotel-frisia.de
2	Gästehaus Am Deich	www.gaestehaus-am-deich.de
3	Hotel Aquamarin	www.hotelaquamarin.de

4	Hotel am Lindenhof	www.lindenhof-bunde.de
5	Hotel am Kleinbahnhof	www.amkleinbahnhof.de
6	Hotel am Fischerhafen	www.hotel-am-fischerhafen.de
Ferienwohnungen und Apartments		
1	FeWo Renate Timmermann	bit.ly/fewotimmermann
2	Motel Paradiso	www.motelparadiso.nl
3	Sielhof Ditzum	www.sielhof-ditzum.de
4	Hausboot Animo	www.1500-grad.de
5	Reimann's FeWo Service	www.reimanns-ferienwohnungen.de
Gastronomie		
1	Restaurant Hafen 55	www.hafen55-weener.de
2	Restaurant Tammenshof	www.tammenshof.de
3	Restaurant "Altes Haus am Siel"	www.alteshausamsiel.de
4	Restaurant Thiets	www.thiets-restaurant.de
5	Fischhaus Ditzum	www.fischhaus-ditzum.de
6	Bakje Doen	www.bakjedoel.nl
7	D'Olle Smidse	www.pannenkoekenhuis-groningen.nl
8	Bootshuus Luv up	www.luvup-jemgum.de
9	Restaurant Strandlust	www.die-strandlust.de
10	Restaurant Hafenhuis	www.hafenhuis-emen.de
11	Jongens Uit de Buurt	www.marenland.nl
Campingplätze		
1	Campingplatz Weener	bit.ly/campingplatzweener
2	Camping Wedderbergen	www.de.wedderbergen.nl
3	Camping Zeestrand	www.campingzeestrand.nl
4	Camping Marenland	www.marenland.nl
5	Camping Maarlandhoeve	www.campingmaarlandhoeve.nl
6	Lentemaheerd	www.lentemaheerd.nl
7	Camping Hof van Kolham	www.hofvankolham.nl

Titel	Beschreibung	Preis
Faltkarte BVA	Faltkarte im Maßstab 1:50.000	7,95 €
bikeline Deutsche Fehnroute & Dollard Route	Ringbuch für die Lenkertasche im Maßstab 1:50.000	14,90 €
Pin / Anstecknadel	Pin mit dem Logo der Route	1,50 €
Schirmmütze	Schirmmütze mit dem Logo der Route (beige)	5,00 €
Flotter Radler (Likör 33%)	Kleiner Muntermacher für zwischendurch, 2 cl	1,30 €
Roman „Das Getreideparadies“	Familiensaga, Geschichtsbuch, einfühlsame Reportage	19,90 €
Hochwertige Poloshirts	(blau) mit gesticktem Logo der Route in den Größen S – XXL	12,00 €

Die Intern. Dollard Route bedankt sich bei folgenden weiteren Mitgliedern für die freundliche Unterstützung:

Verkehrsverein Ems-Dollart e.V.	www.ditzum-touristik.de
Klokkengietrijmuseum	www.museaheiligertee.nl/klokkengietrijmuseum
Het behouden Blik	www.hetbehoudenblik.nl
Reederei Baltrum-Linie GmbH	www.baltrumlinie.de
ADFC Kreisverband Leer	www.adfc-leer.de
Aktiengesellschaft Ems	www.ag-ems.de
Top van Groningen	www.topvangroningen.nl
Aktiengesellschaft Ems	www.ag-ems.de

R Mit diesem Logo werden auf der Karte die sogenannten Rustpunten (Rastpunkte) auf dem niederländischen Teil der Dollard Route markiert. Sie laden herzlich zu einer kurzen Pause ein. Zum Service eines Rustpunts gehören Sitzgelegenheiten, die Möglichkeit Getränke zu kaufen und die Nutzung der Toilette. Weitere Rastpunkte finden Sie unter www.rustpunt.nu. Die vollständigen Adressen finden Sie auch unter www.dollard-route.de/rastpunkte

Radreisen mit Gepäcktransfer

Wir buchen für Sie Radreisen mit Gepäcktransfer auf der Int. Dollard Route zu Ihrem Wunschtermin! Die Dauer und Länge der Tour können Sie ebenfalls selbst bestimmen. Unsere aktuellen Angebote finden Sie auf unserer Internetseite: www.dollard-route.de.

Zimmervermittlung

Wenn Sie das Gepäck lieber mit sich führen möchten, vermitteln wir Ihnen ohne zusätzliche Kosten Unterkünfte für Ihre Übernachtungen an der Route. Egal ob im Vorfeld oder spontan während der Tour.

Fahrräder & Pedelecs mieten

Bei uns können Sie auch Fahrräder und sogar Pedelecs (E-Bikes) mieten. Dies muss im Vorfeld angemeldet werden unter 0491 919696 50.

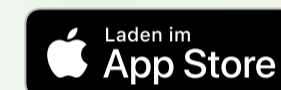
Internetseite

Unsere Internetseite ist vor und während der Tour auf der Dollard Route eine perfekte Planungshilfe! Sehenswürdigkeiten, GPS-Tracks, Übernachtungsmöglichkeiten u.v.m sind hier zu finden. Zudem ist die Seite auch für Smartphones und Tablets geeigneten!

Routenplaner & App

Die Dollard Route finden Sie auch in unserem Online-Routenplaner auf www.grenzenlos-aktiv.de Dazu gibt es die gleichnamige, kostenlose App inklusive Navigationsfunktion!

Probieren Sie es aus!



Komoot

Wanderpass

Weltnaturerbe Wattenmeer

Fährverbindungen in der Region



Die Int. Dollard Route auf Komoot

Unsere Route finden Sie auch auf Komoot! Unter unserem Profil ist der gesamte Streckenlauf in einem Stück sowie die einzelnen Etappen abgespeichert und bereit zur Navigation! Darüber hinaus finden Sie auch verschiedene Empfehlungen für Tagesausflüge auf unserer Route.

Unser Profil finden Sie unter: www.komoot.com/user/dollardroute
Oder scannen Sie diesen QR-Code:



Stempeljagd per App oder Wanderpass!

Mit der App „Summitlynx“ können Sie mit ihrem Smartphone auf Stempeljagd gehen! Die App führt Sie zu 27 Sehenswürdigkeiten an der Int. Dollard Route. Für jeden Ort, der mit der App „abgestempelt“ wird, sammeln Sie zwei Punkte. Ab 40 Punkten können Sie den Wanderpass einlösen und bekommt eine Urkunde sowie einen Pin mit dem Logo der Route! Wir bieten auch einen klassischen Wanderpass in gedruckter Form an. Diesen können Sie in der Gastronomie, in Hotels oder Tourist-Informationen vorzeigen und abstempeln lassen. Sammeln Sie mindestens 12 von maximal 16 Stempeln in den verschiedenen Gemeinden entlang der Route. Dann bekommen Sie ebenfalls eine Urkunde sowie einen Pin mit dem Logo der Route.

Mehr Infos auch unter www.dollard-route.de/wanderpass
Hier können Sie alle Sehenswürdigkeiten entlang der Route auf www.summitlynx.de einsehen und die App herunterladen.



UNESCO-Weltnaturerbe Wattenmeer – jeden Tag anders

Das einzigartige UNESCO-Weltnaturerbe Wattenmeer erstreckt sich entlang der niederländischen, deutschen und dänischen Küste und ist in seiner Art einzigartig. Es ist das größte zusammenhängende Sand- und Schlickwattgebiet der Welt. Die Landschaft mit ihren Priel, Salzwiesen, Dünen und Schlickflächen befindet sich in einem fortlaufenden Wandel. Und dabei kann man sogar zusehen. Ebbe und Flut wechseln sich alle sechs Stunden ab und zeichnen magischen Formen und kraftvolle Strukturen auf dem Meeresboden. Bei Flut füllen sich erst die Priele mit Wasser bis der Wattboden dann komplett verschwindet, um bei der nächsten Ebbe wieder in seiner vollen und so lebendigen Pracht zu erscheinen – eben jeden Tag eine andere Perspektive.



www.waddensea-worldheritage.org/de
www.nationalpark-wattenmeer.de

Fähre zwischen Ditzum, Emden und Delfzijl
Das Fahrgastschiff „Dollard“ verbindet die Orte Ditzum, Emden und Delfzijl. Sie verkehrt nicht täglich und i.d.R. zwischen Mai und September!
Infos und Fahrzeiten unter: www.dollard-route.de/dollartfaehre



Tickets können auch per Smartphone direkt hier gebucht werden:



Fähre zwischen Ditzum und Petkum
Die kleine Fähre „Ditzum“ fährt mehrmals täglich über die Emsmündung zwischen Ditzum und Petkum. Es werden auch Motorräder und PKW mitgenommen. Tickets können für diese Fähre nicht reserviert werden!
Infos und Fahrzeiten unter: www.dollard-route.de/faehre-ditzum-petkum

Fähren von Emden (D) und Eemshaven (NL) nach Borkum



Mehrmals täglich fahren Schiffe von der Seehafenstadt Emden und dem niederländischen Hafen Eemshaven aus nach Borkum und zurück.
Infos, Fahrzeiten und Tickets unter: www.ag-ems.de und 01805 180 182

